

Martí Pagés Pena 5ºB

Resolver las actividades siguientes:

1. ¿Cuántos climas diferentes hay en España?

Hay 5:

- *Oceánico.*
- *Continental.*
- *Mediterráneo.*
- *Montaña.*
- *Subtropical.*

2. ¿En que zonas de España se da cada clima?

- *Oceánico: Galicia y Cornisa Cantábrica.*
- *Continental: Depresión del Ebro y la Meseta.*
- *Mediterráneo: Zona Mediterránea, Zona Atlántica Andaluza, Baleares, Ceuta y Melilla.*
- *Montaña: Pirineos, Sistema Central y Cordillera Penibética.*
- *Subtropical: Islas Canarias.*

3. Características generales (temperaturas y precipitaciones) de cada clima:

- *Clima Oceánico: Temperaturas suaves todo el año (entre 10 y 20 grados) y las precipitaciones son abundantes por los vientos húmedos del Atlántico.*
- *Clima Continental: Temperaturas extremas (entre 25 y 13 grados) con inviernos largos y fríos. Los veranos son frescos en el norte y calidos en el sur.*

- *Clima Mediterráneo*: Temperaturas elevadas en verano y suaves en invierno. Las precipitaciones son escasas e irregulares. Zona más árida en Murcia y Almería.
- *Clima de Montaña*: Temperaturas bajas con inviernos, largos y muy fríos. Los veranos son cortos y calurosos. Las precipitaciones son abundantes, aumentado con la altitud.
- *Clima Subtropical*: Temperaturas suaves todo el año (de 23 a 18 grados) con vientos procedentes del Sahara. Las precipitaciones son escasas. Las islas más orientales son las más áridas (Lanzarote y Fuerteventura).

4. ¿Qué vegetación predomina en cada uno de los climas?

- *Clima Oceánico*: Bosques de hayas, robles y castaños.
- *Clima Continental*: Árboles que no forman bosques (encinas, pinos quejigo, ...).
- *Clima Mediterráneo*: Árboles de hoja perenne (encinas y alcornoque).
- *Clima de Montaña*: Vegetación escasa (pino, roble, ...).
- *Clima Subtropical*: Pino canario, palma canaria, drago,

5. Climogramas:

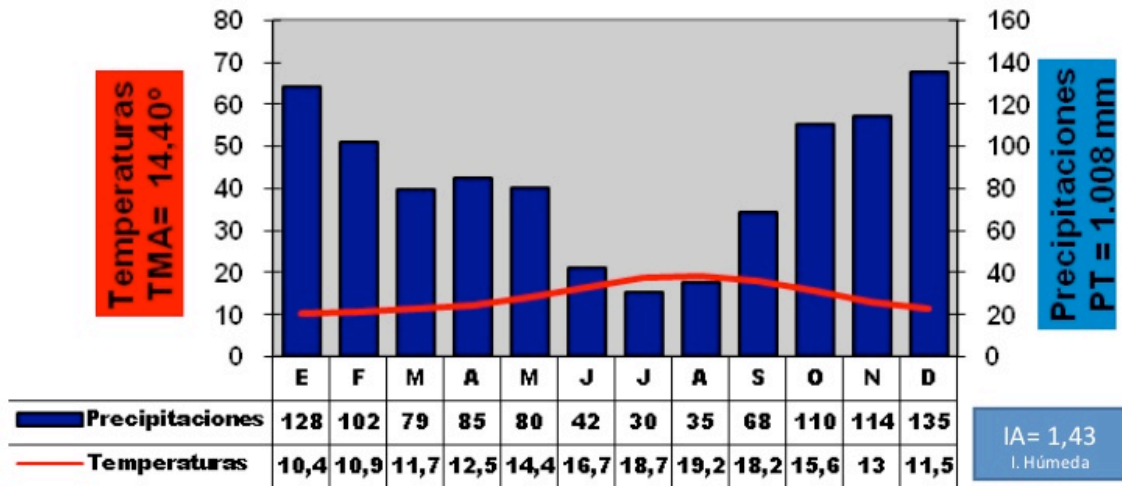
A CORUÑA

43°22'N

08°25'O

Altitud = 58 ms

Cfb



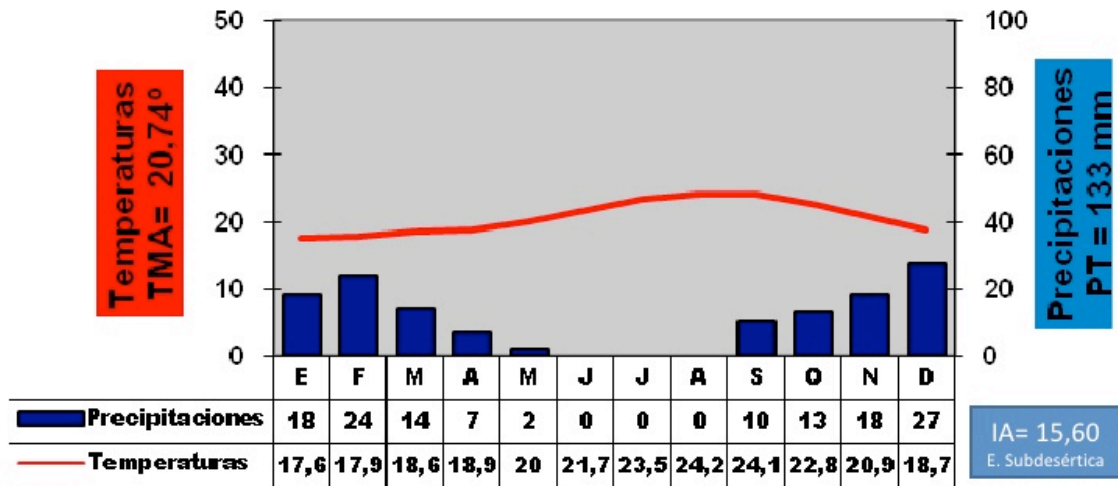
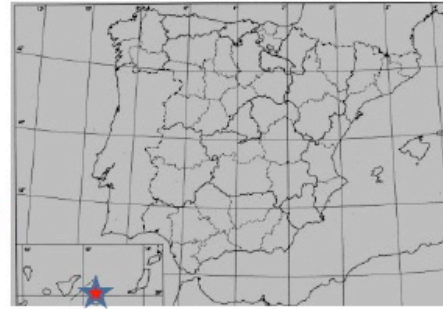
El clima es oceánico, las temperaturas alrededor de los 10 a 19 grados y las precipitaciones entre los 30 y 135 mm. Es húmedo y templado.

LAS PALMAS (a)

27°55'N

15°23'O

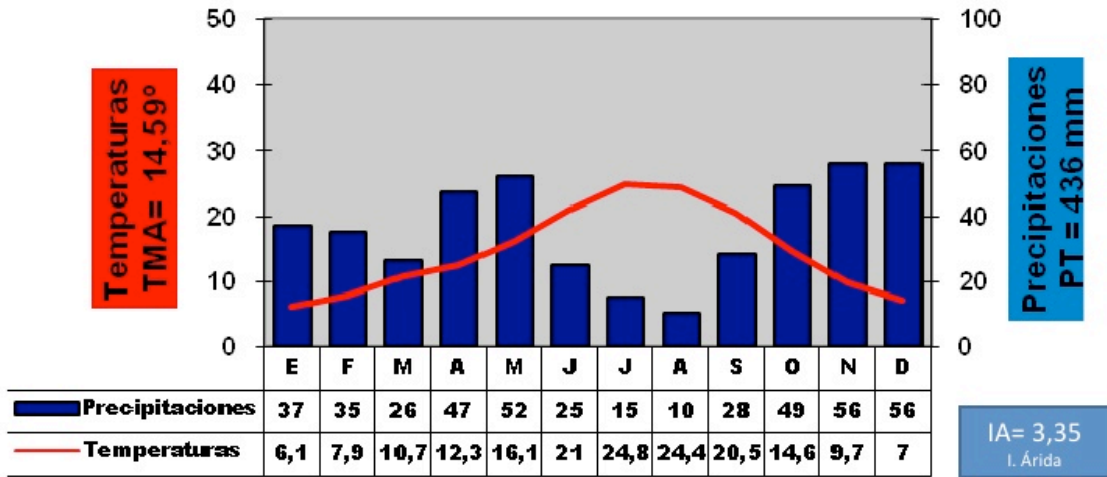
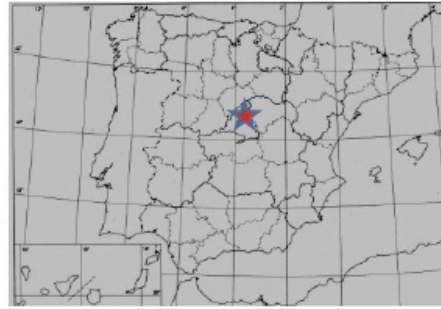
Altitud = 24 ms



Es clima es subtropical, las temperaturas llegan de los 17 a los 24 grados y las precipitaciones entre los 0 y 27 mm. Es seco y cálido.

MADRID
40°24'N
03°40'O

Altitud = 667ms



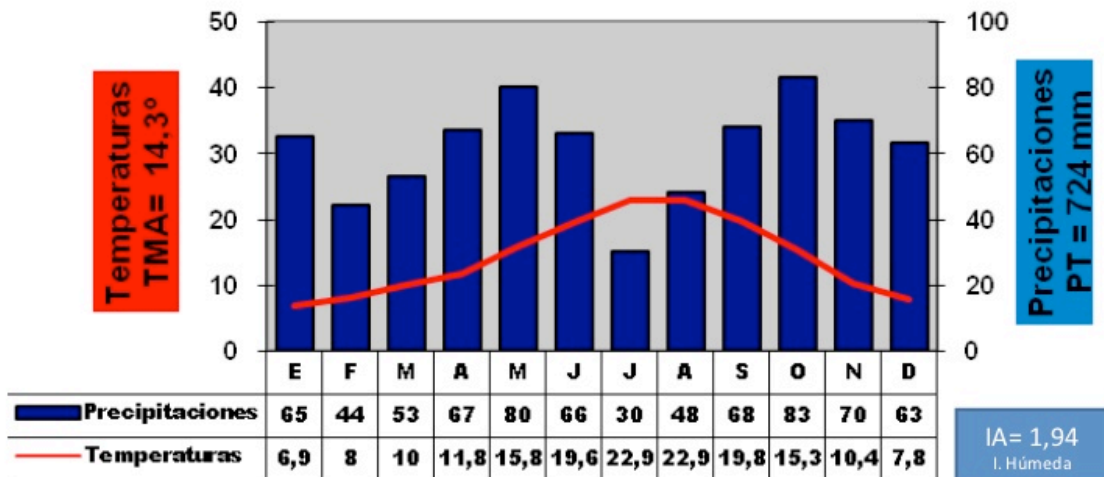
Es clima es continental, las temperaturas llegan de los 2 a los 25 grados y las precipitaciones entre los 10 y 56 mm. Es frío en invierno y caluroso en verano. No llueve mucho.

GIRONA (a)

41°54'N

02°45'E

Altitud = 127 ms



Es clima mediterráneo, las temperaturas llegan de 7 a 23 grados y las precipitaciones entre los 30 y 83 mm. Es húmedo y templado.

6. Fotos de paisajes y lugares:



Paisaje Oceánico. Cantabria



Paisaje Continental. Castilla (la Alcarria)



Paisaje Clima Mediterráneo. Dehesa de encinas en Huelva



Paisaje de Montaña. Pirineo de Lleida



Paisaje Subtropical. Canarias. Isla de la Gomera